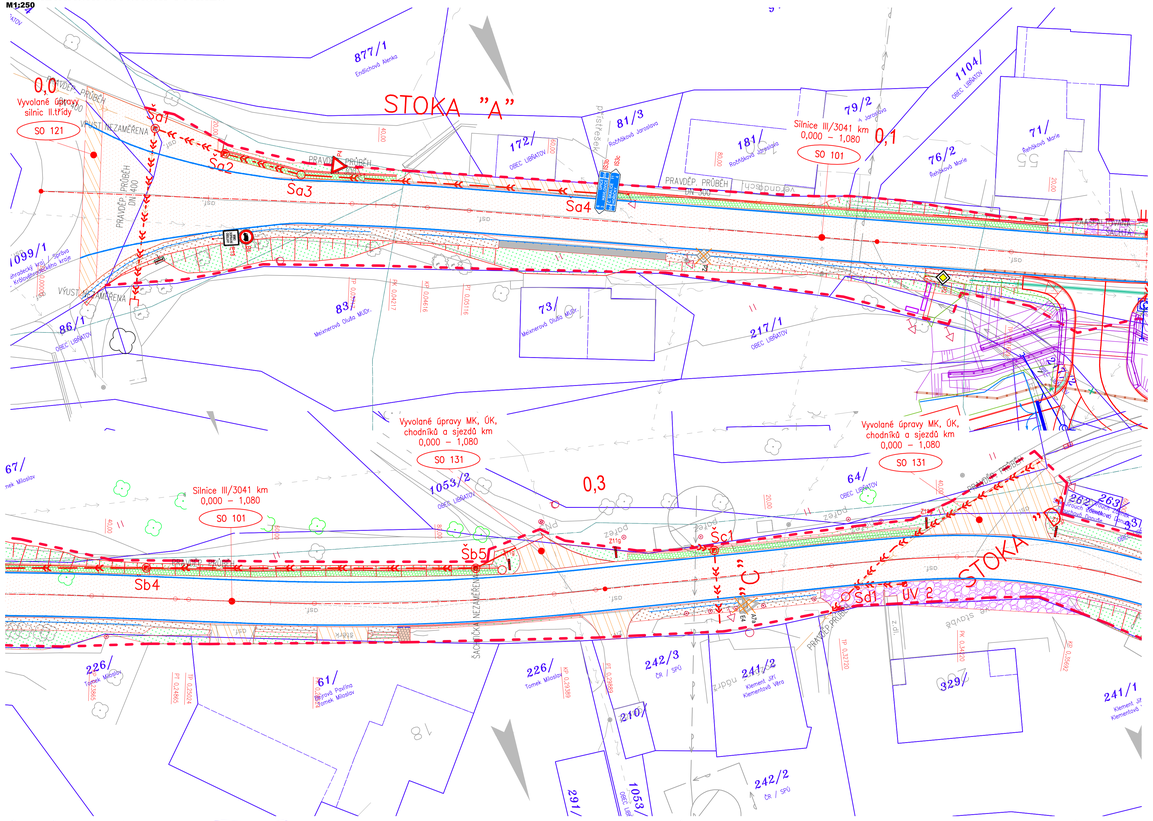
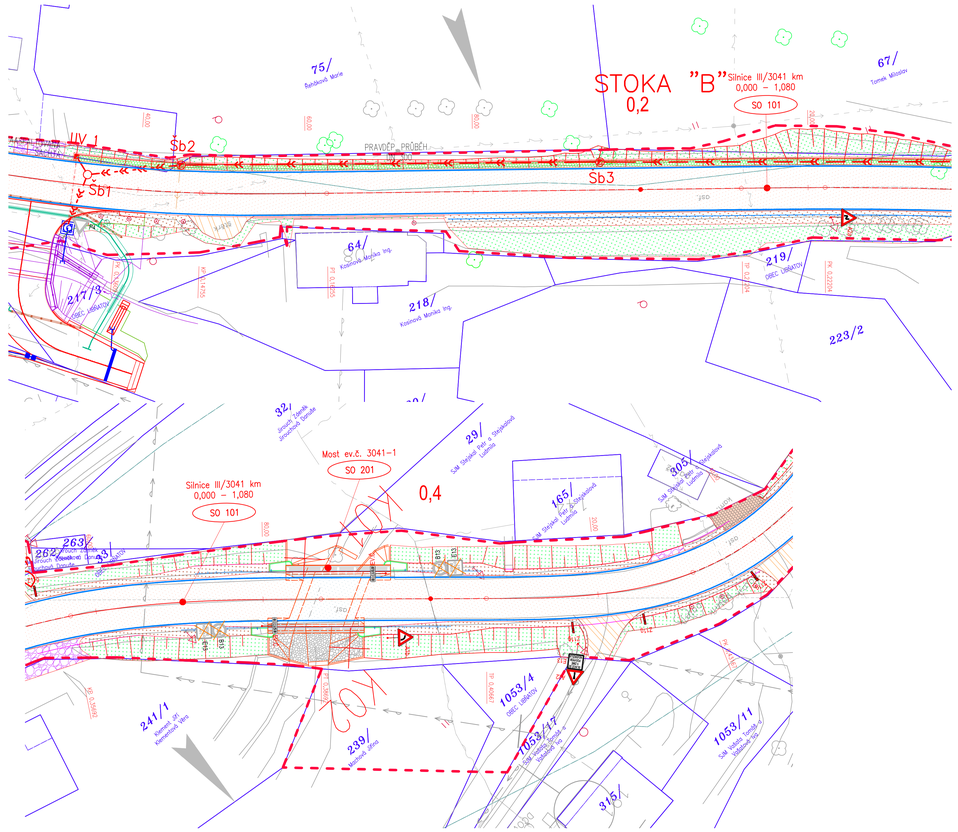
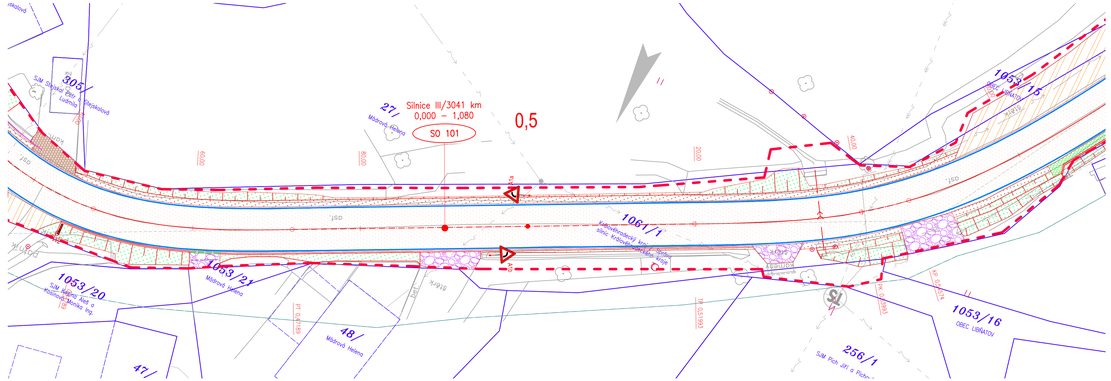
KOORDINAČNÍ SITUAČNÍ VÝKRES

M1:250







LEGENDA - STÁVAJÍCÍ STAV :

- hranice zokrytá
- hranice podzemní
- hranice pohyblivá
- opěrná zeď
- zábradlí
- ohradní zeď
- plot dřevěný
- plot drátěný
- živý plot
- rostlinstvo
- inž. stě nadzemní
- inž. stě podzemní zvětrané
- inž. stě podzemní nezvětrané
- hranice parcel dle mapy katastru nemovitostí
- vlastnické
- neklatovické
- pozemkového katastru
- parcelní číslo dle KN, (PK)
- plynovod NTL
- plynovod STL
- plynovod VTL
- tepelné vedení
- vodovod nerozlič.
- kanalizace
- sdělovací vedení
- el. vedení nn–nadzemní
- el. vedení no–podzemní
- el. vedení vn–nadzemní
- el. vedení vn–podzemní
- veřejné osvětlení
- el. rozvaděč
- zpevněný a upravený svah a šikmá ZÁKLADNÍ zď
- šachta kanalizační
- šachta neuvedená
- šachta větrací
- šachta bez rozlišení
- šachta vodoměrná
- hydrant podzemní
- hydrant nadzemní
- vpust
- fosfa
- světelná signalizace
- místní tabule
- dopravní značka
- svítidlo
- stožár
- přihrávající stožár
- telefonní budka
- sonda vrtaná
- předmět mého rozsahu
- stojan PHM
- studna
- vodní tok
- vodní plocha
- vstup do objektu, vjezd
- zahrada
- louka
- park
- křoví
- strom, průměr kmene & koruny
- neplodná půda
- pastvina
- lesní půda
- budova zděná betonová, kovová

UPOZORNĚNÍ :
PRŮBĚH SÍTÍ JE ZAKRESLEN POUZE INFORMATIVNĚ DLE VYJÁDŘENÍ A PODKLADŮ JEJICH SPRÁVCŮ. PRO ZJIŠTĚNÍ JEJICH PŘESNÉ POLOHY SÍTÍ JE NUTNÉ POŽÁDAT SPRÁVCE O VYTÝČENÍ. DO SITUACE BYL ZAKRESLEN PŘIBLIŽNÝ PRŮBĚH HRANIC POZEMKŮ NA ZÁKLADĚ DKM.

LEGENDA PLOCH:

- KONSTRUKCE A – REKONSTRUKCE
- KONSTRUKCE B – RECYKLACE ZA STUDENA
- KONSTRUKCE C – KONSTRUKCE NA MOSTĚ
- KONSTRUKCE E – NOVÁ DLAŽDĚNÁ CHODNÍKOVÁ KONSTRUKCE
- KONSTRUKCE E.1 – NOVÁ DLAŽDĚNÁ CHODNÍKOVÁ KONSTRUKCE – PŘEJEZD
- KONSTRUKCE G – PROLAŽDĚNÍ STÁVAJÍCÍ DLAŽBY
- KONTRASTNÍ BEZPEČNOSTNÍ PÁS NÁSTUPNÍ HRANY AUTOBUSOVÉ ZAST.
- VARIOVNÝ A SIGNÁLNÍ PÁS DLE VYHL. Č. 398/2009 Sb.
- PODKORUBNÍKOVÝ RIGOL
- STUPŇOVITÉ NAPOJENÍ NA STÁVAJÍCÍ STAV
- NEZPEVNĚNÁ KRAJNICE (ZPEVNĚNÍ) Z R-MATERIÁLU (40 KA 0/8)
- NEZPEVNĚNÁ KRAJNICE (ZPEVNĚNÍ) ZE ŠTĚRKODRTI
- TERÉNNÍ ÚPRAVY / OHUMUSOVÁNÍ A OSETÍ

LEGENDA OBRUBNÍKŮ:

- SILNIČNÍ BETONOVÁ OBRUBA – PODSTUPNICE S VÝŠKOVÝM ROZDÍLEM 100–150 mm
- SNÍŽENÁ SILNIČNÍ BETONOVÁ OBRUBA – PODSTUPNICE S VÝŠKOVÝM ROZDÍLEM 20 mm
- SNÍŽENÁ SILNIČNÍ BETONOVÁ OBRUBA – PODSTUPNICE S VÝŠKOVÝM ROZDÍLEM 50 mm
- SILNIČNÍ BETONOVÁ OBRUBA – PODSTUPNICE S VÝŠKOVÝM ROZDÍLEM 180 mm
- SILNIČNÍ BETONOVÁ ZASTÁVKOVÁ OBRUBA – PODSTUPNICE S VÝŠKOVÝM ROZDÍLEM 200 mm
- SILNIČNÍ BEZBARIÉROVÁ ZASTÁVKOVÁ OBRUBA – PODSTUPNICE S VÝŠKOVÝM ROZDÍLEM 200 mm
- CHODNÍKOVÁ BETONOVÁ OBRUBA – PODSTUPNICE S VÝŠKOVÝM ROZDÍLEM 80 mm
- SNÍŽENÁ CHODNÍKOVÁ BETONOVÁ OBRUBA – PODSTUPNICE S VÝŠKOVÝM ROZDÍLEM 0 mm
- PALISÁDA Z BETONOVÝCH PRKNŮ

KONKRÉTNÍ ROZMĚRY A TYPY NAVRŽENÝCH OBRUB A PRKNŮ VIZ VZOROVÉ PŘÍČNÉ ŘEZY

LEGENDA NÁVRHU

- HRANICE STAVBY
- HRANICE SO (VŘÍDOVATKY)
- NÁVRH DZ1
- ŘEZNÁ SPÁRA V NAPOJENÍ
- 2–LINKA Z ŽLUTÝCH KOSTEK DO BETONU
- BETONOVÁ PŘÍČNÁ ŽLUTÁ BÍLÉ BARVY
- LOM SKLONU
- SLOUPOVÉ SVODIDLA
- DOPRAVNÍ BEZPEČNOSTNÍ ZÁBRADLÍ
- MOSTNÍ ZÁBRADLÍ MÍSTNÍHO TYPU
- DRENÁŽ TRATIVODU
- RIZIKOVÉ STROMY

LEGENDA DOPRAVNÍHO ZNAČENÍ

- km X,XXX DZ – VYMĚNA – VÝMĚNA STÁVAJÍCÍHO DZ ZA NOVÉ V PŮVODNÍM UMÍSTĚNÍ (KUS ZA KUS)
- km X,XXX DZ – NOVÁ – NOVÉ DZ V DANÉM ÚMÍSTĚNÍ
- km X,XXX DZ – PONECHAT – STÁVAJÍCÍ DZ PONECHANÉ BEZ ZÁSAHU V PŮVODNÍM UMÍSTĚNÍ
- km X,XXX DZ – ZRUŠIT – V DANÉM MÍSTĚ DZ ZRUŠENO
- – VODOROVNÉ DOPRAVNÍ ZNAČENÍ
- V1a – 30m – VODOROVNÉ DOPRAVNÍ ZNAČENÍ – POPIS

SITUACE VÝŘEZŮ


522
Mařšovsko
I/32
I/35
II/284
II/284
II/284