KOORDINAČNÍ SITUAČNÍ VÝKRES
M1:500

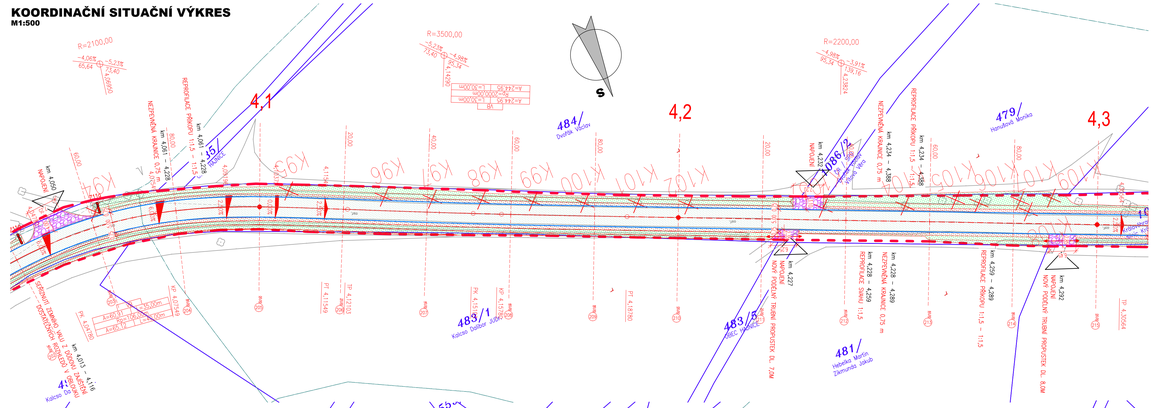

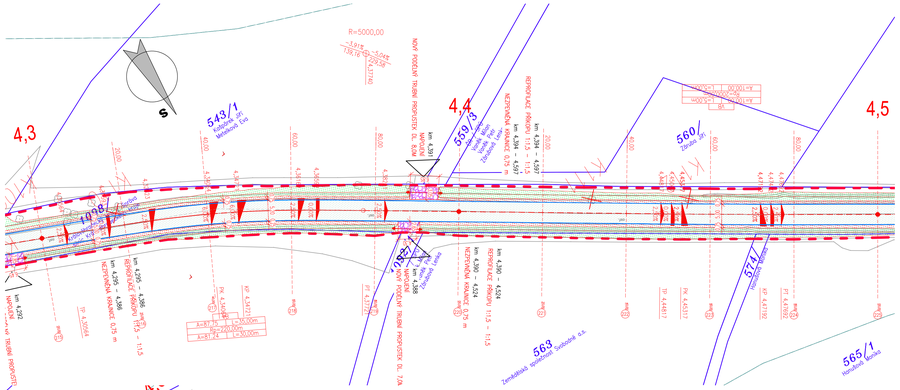

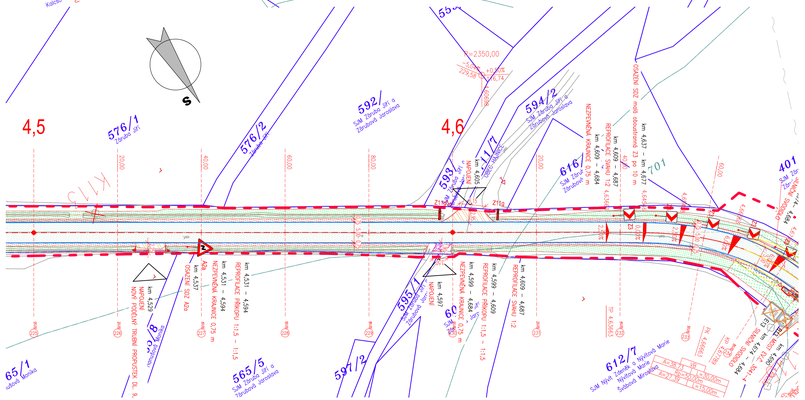

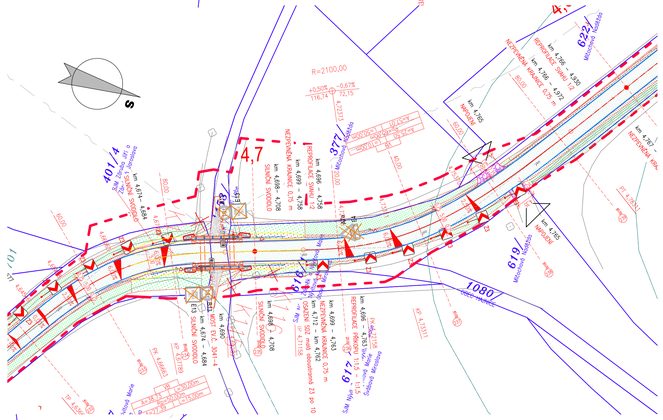

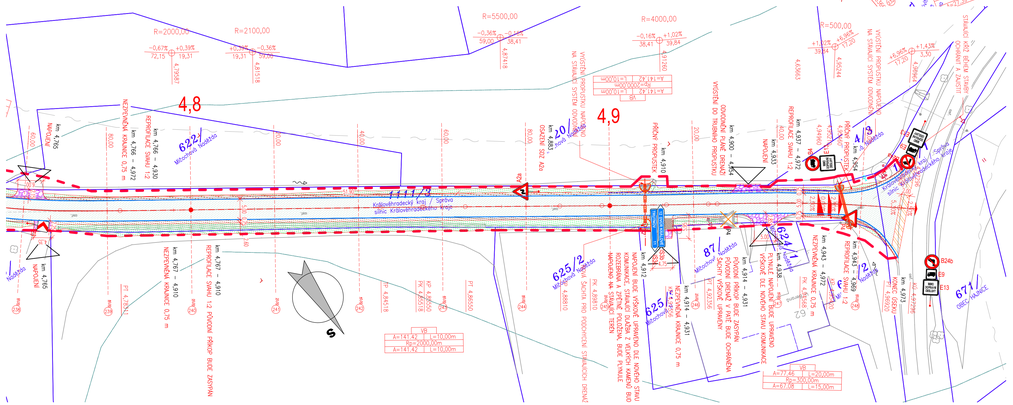

LEGENDA - STÁVAJÍCÍ STAV :

- hranice zokrytů
- hranice podzemní
- hranice pohyblivé
- opěrná zeď
- zábradlí
- ohradní zeď
- plot dřevěný
- plot drátěný
- svodidlo
- živý plot
- zastřešení
- inž. sítě nadzemní
- inž. sítě podzemní ověřené
- inž. sítě podzemní neověřené
- hranice parcel dle mapy katastru nemovitostí
- vlastnická
- nevlastnická
- pozemkového katastru
- 898 (789) parcelní čísla dle KN, (PK)
- plynovod NTL
- plynovod STL
- plynovod VTL
- tepelné vedení
- vodovod nerezlát.
- kanalizace
- sdělovací vedení
- el. vedení nn–nadzemní
- el. vedení nn–podzemní
- el. vedení vn–nadzemní
- el. vedení vn–podzemní
- veřejné osvětlení
- el. rozvodišť
- zpevněný a upravený svah a šikmé ZÁKLADY zdí
- šachta kanalizační
- šachta neověřená
- šachta větrací
- šachta bez rozšíření
- šachta vodoměrná
- hydrant podzemní
- hydrant nadzemní
- vpusť
- stoupě
- světelná signalizace
- místní tabule
- dopravní značka
- svítidlo
- stožár
- přihrávací stožár
- telefonní budka
- sondo vrtaná
- předmětné mobilní rozsahu
- stojan PHM
- studna
- vodní tok
- vodní plocha
- vstup do objektu, vjezd
- zahrada
- louka
- park
- křoví
- strom, průměr kmene & koruny
- neplodná půda
- pastvina
- lesní půda
- budova zděná, betonová, kovová

UPOZORNĚNÍ :
PRŮBĚH SÍTÍ JE ZAKRESLEN POUZE INFORMATIVNĚ DLE VYJÁDŘENÍ A PODKLADŮ JEJICH SPRÁVCŮ. PRO ZJIŠTĚNÍ JEJICH PŘESNÉ POLOHY SÍTÍ JE NUTNÉ POŽÁDAT SPRÁVCE O VYTYČENÍ. DO SITUACE BYL ZAKRESLEN PŘIBLIŽNÝ PRŮBĚH HRANIC POZEMKŮ NA ZÁKLADĚ DKM.

LEGENDA PLOCH:

- KONSTRUKCE A – REKONSTRUKCE
- KONSTRUKCE B – RECYKLAZE ZA STUDENA
- KONSTRUKCE C – KONSTRUKCE NA MOSTĚ
- KONSTRUKCE E – NOVÁ DLAŽEBNÍ CHODNÍKOVÁ KONSTRUKCE
- KONSTRUKCE E.1 – NOVÁ DLAŽEBNÍ CHODNÍKOVÁ KONSTRUKCE – PŘEJEZD
- KONSTRUKCE G – PŘEDLAŽEBNÉ STRANAJÍ DLAŽBY
- KONTRASTNÍ BEZPEČNOSTNÍ PÁS MISTURNÍ HRANY AUTOBUSOVÉ ZAST.
- VARIOVNÝ A SIGNÁLNÍ PÁS DLE VYHL. Č. 398/2009 Sb.
- PODSKRUBNÍKOVÝ ROZIL
- STUPŇOVITÉ NAPOJENÍ NA STÁVAJÍCÍ STAV
- NEZPEVNĚNÁ KRAJNICE (ZPEVNĚNÍ Z R-MATERIÁLU (40 RA 0/8)
- NEZPEVNĚNÁ KRAJNICE (ZPEVNĚNÍ ZE ŠTĚRKODRTI)
- TERÉNNÍ ÚPRAVY / OHUMUSOVÁNÍ A OSETÍ

LEGENDA OBRUBNÍKŮ:

- SILNIČNÍ BETONOVÁ OBRUBA – PODSTUPNICE S VÝŠKOVÝM ROZDÍLEM 100–150 mm
- SMĚŽNÁ SILNIČNÍ BETONOVÁ OBRUBA – PODSTUPNICE S VÝŠKOVÝM ROZDÍLEM 20 mm
- SMĚŽNÁ SILNIČNÍ BETONOVÁ OBRUBA – PODSTUPNICE S VÝŠKOVÝM ROZDÍLEM 50 mm
- SILNIČNÍ BETONOVÁ OBRUBA – PODSTUPNICE S VÝŠKOVÝM ROZDÍLEM 180 mm
- SILNIČNÍ BETONOVÁ ZASTÁVKOVÁ OBRUBA – PODSTUPNICE S VÝŠKOVÝM ROZDÍLEM 200 mm
- SILNIČNÍ BEZBARIÉROVÁ ZASTÁVKOVÁ OBRUBA – PODSTUPNICE S VÝŠKOVÝM ROZDÍLEM 200 mm
- CHODNÍKOVÁ BETONOVÁ OBRUBA – PODSTUPNICE S VÝŠKOVÝM ROZDÍLEM 80 mm
- SMĚŽNÁ CHODNÍKOVÁ BETONOVÁ OBRUBA – PODSTUPNICE S VÝŠKOVÝM ROZDÍLEM 0 mm
- PALISÁDA Z BETONOVÝCH PRVKŮ

KONTRETNÍ ROZMĚRY A TYPY NAVRŽENÝCH OBRUB A PRVKŮ VIZ VÝKOVÉ PŘÍČNÉ ŘEZY

LEGENDA NÁVRHU

- HRANICE STAVBY
- HRANICE DZ (KŘÍŽOVATKY)
- NÁVRH OSY
- ŘÍČNÁ SPÁRA V NAPOJENÍ
- 2–LINKA Z ŽULOVÝCH KOSTEK DO BETONU
- BETONOVÁ PŘÍDLAŽBA BÍLÉ BARVY
- LOM SKLONĚ
- SILNIČNÍ SVODOVKA
- DOPRAVNĚ BEZPEČNOSTNÍ ZÁBRADLÍ
- MOSTNÍ ZÁBRADLÍ MĚSTSKÉHO TYPU
- DRENÁŽ, TRATKO
- ROZHLEDOVÉ TROJÚHELNÍKY

LEGENDA DOPRAVNÍHO ZNAČENÍ

- km X,XXX DZ – VYMĚNA – VYMĚNA STÁVAJÍCÍHO DZ ZA NOVÉ V PŮVODNÍM UMÍSTĚNÍ (KUS ZA KUS)
- km X,XXX DZ – NOVÁ – NOVÉ DZ V DANÉM UMÍSTĚNÍ
- km X,XXX DZ – PONECHAT – STÁVAJÍCÍ DZ PONECHANÉ BEZ ZÁSAHU V PŮVODNÍM UMÍSTĚNÍ
- km X,XXX DZ – ZRUŠIT – V DANÉM MÍSTĚ DZ ZRUŠENO
- VODOROVNÉ DOPRAVNÍ ZNAČENÍ
- V1a – 30m – VODOROVNÉ DOPRAVNÍ ZNAČENÍ – POPIS

SITUACE VÝŘEZŮ

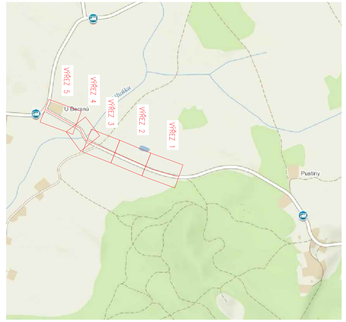

03		
02		
01		
ZMĚNA	POPIS	DATUM

ING. IVAN ŠÍR
PROJEKTOVÁNÍ DOPRAVNÍCH STAVEB CZ s.r.o.
Haškova 171/43, 500 02 Hradec Králové, tel. +420 603 181 473, sir@sirivan.cz, www.sirivan.cz IČ: 259 62 914

investor: Královéhradecký kraj
Pivovarské náměstí 1245, 500 03, Hradec Králové

III/3041 Maršov u Úpice
– rekonstrukce komunikace

- kraj: Královéhradecký
- MÚ / OÚ: Trutnov
- stupeň utajení: bez utajení
- datum: 11 / 2020
- zakázkové číslo: C19018
- stupeň PD: spojená ÚR + SP
- odpovědný projektant stavby: Ing. Ivan Šír
- odpovědný projektant objektu: Ing. Jan Fiala
- vypracoval: Ing. Jakub Erben
- kontroloval: Ing. Jan Fiala
- změna číslo: 00
- měřítko: M 1:500

SITUAČNÍ VÝKRESY

KOORDINAČNÍ SITUAČNÍ VÝKRES km 4,080 - 4,970

C. 3.8