

Obec Hajnice zveřejňuje záměr na prodej pozemků z vlastnictví obce Hajnice. Jedná se o pozemky p.p.č. **1340/5** o výměře 232 02 v k.ú. Kocbeře, obec Kocbeře, p.p.č. **1610/2** o výměře 635 m² a p.p.č. **1662/7** o výměře 1195 m² v k.ú. Horní Ždár , obec Hajnice, p.p.č. **1668/1** o výměře 16 m², p.p.č. **1668/15** o výměře 5 462 m², ze kterého byl geometrickým plánem č. 469-188/2023 oddělen pozemek p.p.č. **1668/15** o výměře 4 153 m², p.p.č. **1668/16** o výměře 484 m², p.p.č. **1668/33** o výměře 52 m², p.p.č. **1668/35** o výměře 1467 m², p.p.č. **1668/43** o výměře 326 m², p.p.č. **1668/51** o výměře 281 m², p.p.č. **1668/52** o výměře 6 274 m², ze kterého byl geometrickým plánem č. 497-188/2023 oddělen pozemek p.p.č. **1668/52** o výměře 4199 m², p.p.č. **1668/56** o výměře 457 m², p.p.č. **1668/50** o výměře 1247 m² ze kterého byl geometrickým plánem č. 497-188/2023 oddělen pozemek p.p.č. **1668/72** o výměře 112 m², p.p.č. **1668/55** o výměře 280 m², ze kterého byl geometrickým plánem č. 497-188/2023 oddělen pozemek **1668/75** o výměře 6 m², vše v k.ú. Brusnice, obec Hajnice.

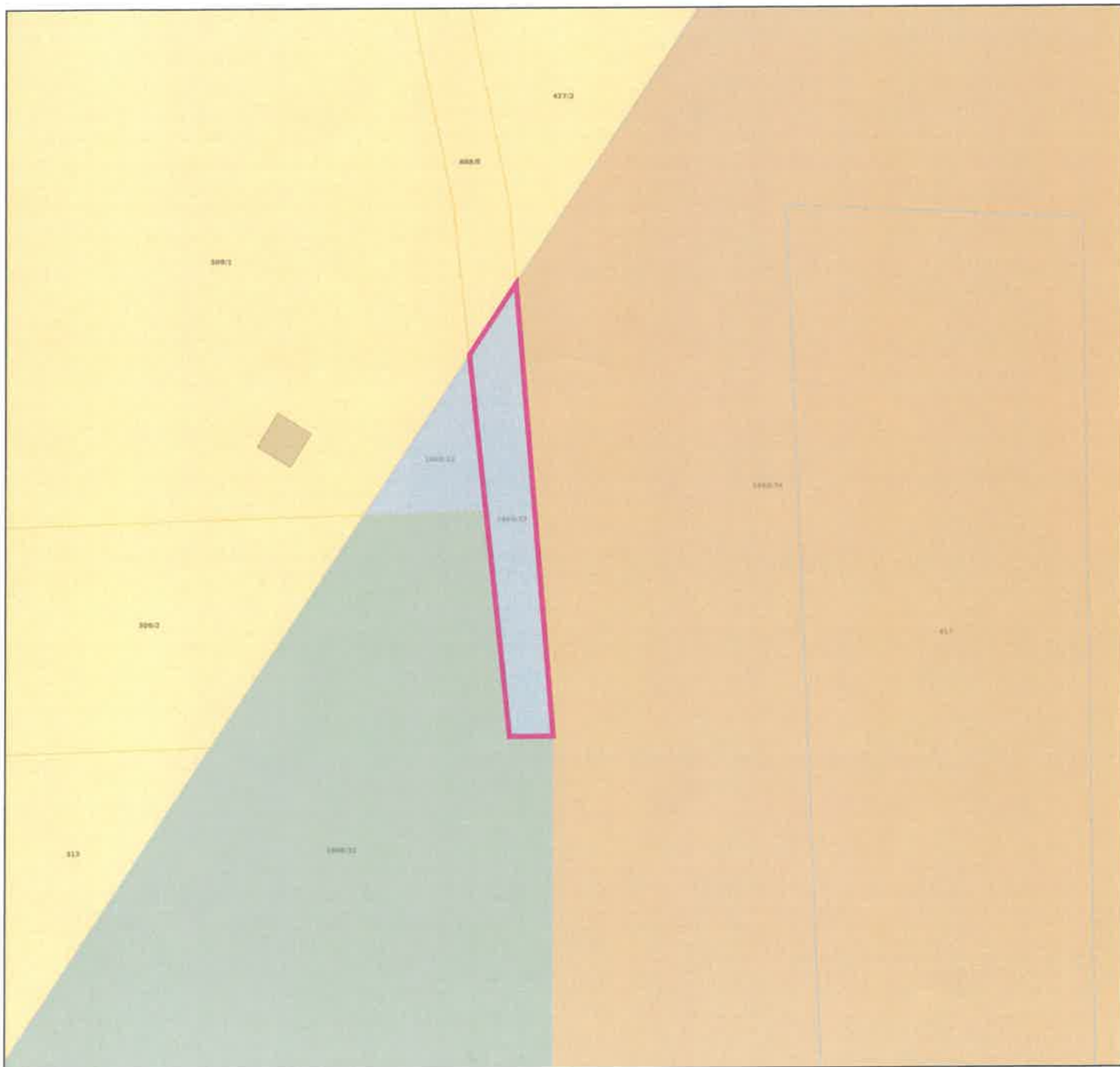
K záměru obce se mohou zájemci vyjádřit a vznést své námítky do 26.5. 2024 do 10.00 hod. na Obecním úřadu Hajnice.

Vyvěšeno dne 10.5. 2024

Sejmuto dne:

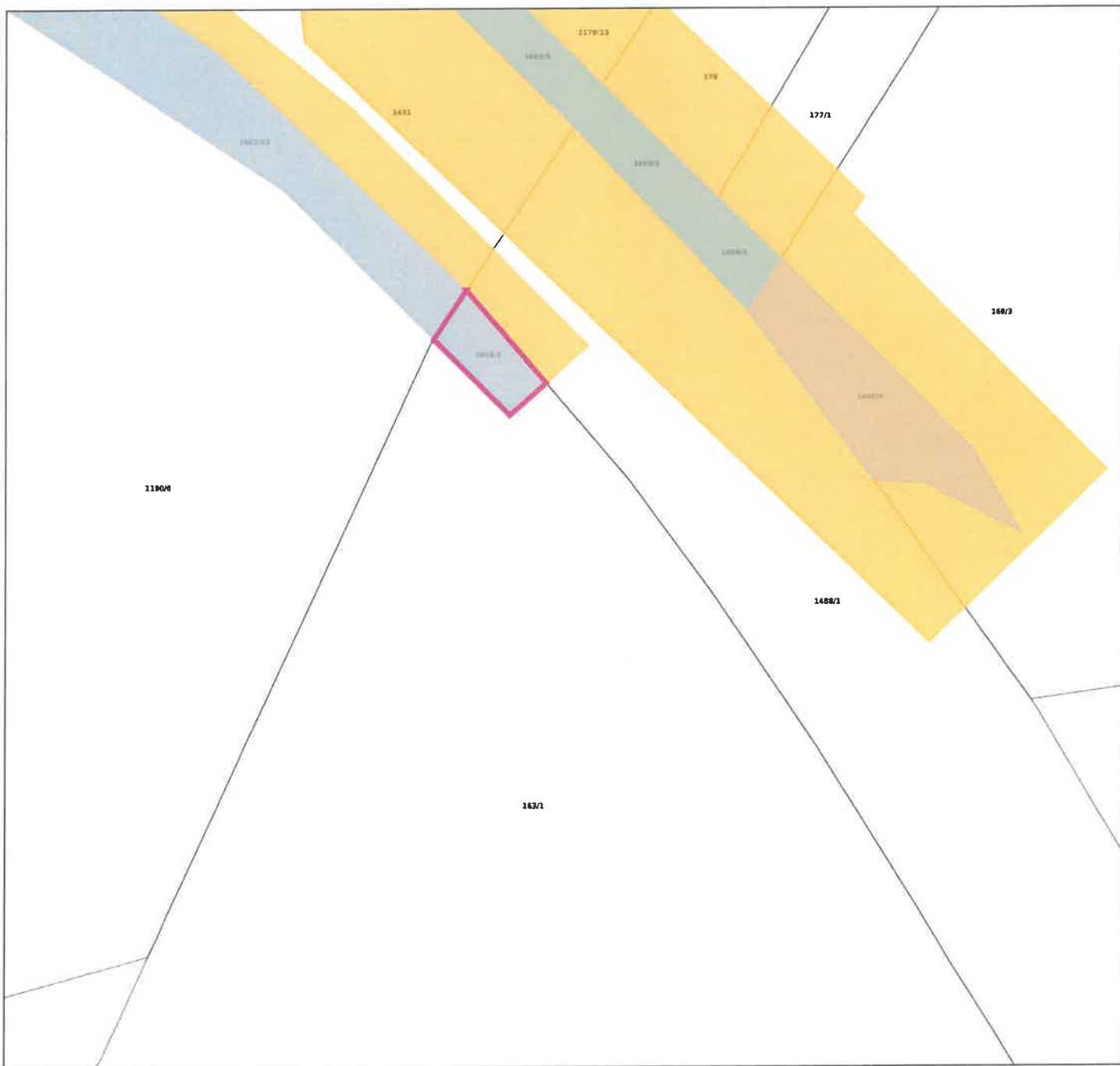


OBEC HAJNICE
PŠČ 544 66
okres Trutnov 1



1 : 300

- | | | | |
|--|--|--------------------------|--|
| Nové hranice podle GP | Parcely nezapsaných GP | KN mapa stav k 29.2.2024 | Stav řešení trvalých záborů - Vyřešeno |
| Stav řešení trvalých záborů - V řešení | Stav řešení trvalých záborů - Neřešeno | Řešená VB podle ZE | Jiné dotčení |
| Dočasný zábor nad 1 rok | Dočasný zábor do 1 roku | Trvalý zábor bez výkupu | Trvalý zábor |
| Zvýraznění předmětu smlouvy | | | |



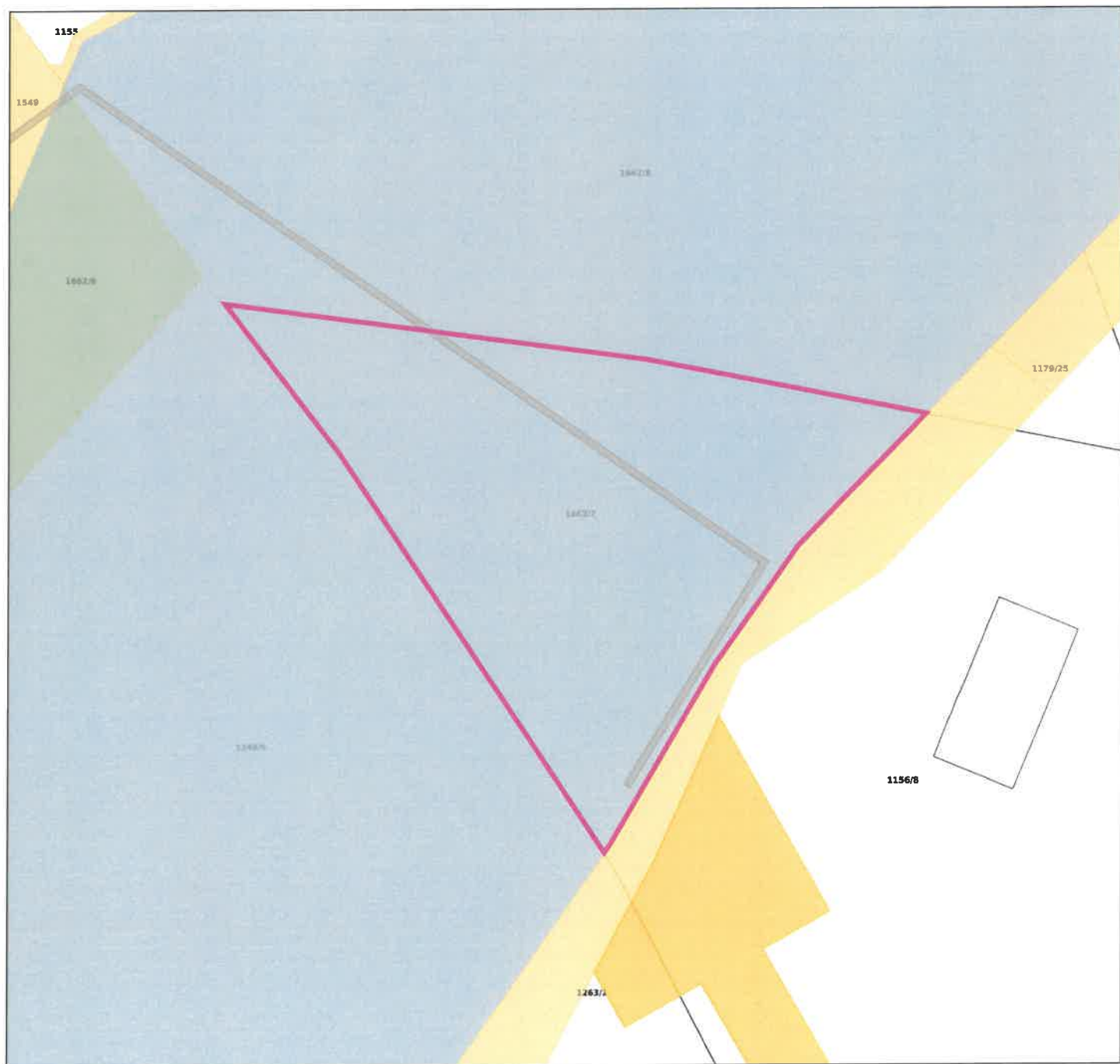
1 : 300

- | | | | |
|--|--|--------------------------|--|
| Nové hranice podle GP | Parcely nezapsaných GP | KN mapa stav k 29.2.2024 | Stav řešení trvalých záborů - Vyřešeno |
| Stav řešení trvalých záborů - V řešení | Stav řešení trvalých záborů - Neřešeno | Řešená VB podle ZE | Jiné dotčení |
| Dočasný zábor nad 1 rok | Dočasný zábor do 1 roku | Trvalý zábor bez výkupu | Trvalý zábor |
| Zvýraznění předmětu smlouvy | | | |



1 : 1300

- | | | | |
|--|--|--------------------------|--|
| Nové hranice podle GP | Parcely nezapsaných GP | KN mapa stav k 29.2.2024 | Stav řešení trvalých záborů - Vyřešeno |
| Stav řešení trvalých záborů - V řešení | Stav řešení trvalých záborů - Neřešeno | Řešená VB podle ZE | Jiné dotčení |
| Dočasný zábor nad 1 rok | Dočasný zábor do 1 roku | Trvalý zábor bez výkupu | Trvalý zábor |
| Zvýraznění předmětu smlouvy | | | |



1 : 500

- | | | | | | |
|-----------------------------|--|------------------------|--|--------------------------|--|
| Nové hranice podle GP | Stav řešení trvalých záborů - V řešení | Parcely nezapsaných GP | Stav řešení trvalých záborů - Neřešeno | KN mapa stav k 29.2.2024 | Stav řešení trvalých záborů - Vyřešeno |
| Dočasný zábor nad 1 rok | Dočasný zábor do 1 roku | Řešená VB podle ZE | Trvalý zábor bez výkupu | Jiné dotčení | Trvalý zábor |
| Zvýraznění předmětu smlouvy | | | | | |



1 : 800

- | | | | |
|--|--|--------------------------|--|
| Nové hranice podle GP | Parcely nezapsaných GP | KN mapa stav k 29.2.2024 | Stav řešení trvalých záborů - Vyřešeno |
| Stav řešení trvalých záborů - V řešení | Stav řešení trvalých záborů - Neřešeno | Řešená VB podle ZE | Jiné dotčení |
| Dočasný zábor nad 1 rok | Dočasný zábor do 1 roku | Trvalý zábor bez výkupu | Trvalý zábor |
| Zvýraznění předmětu smlouvy | | | |