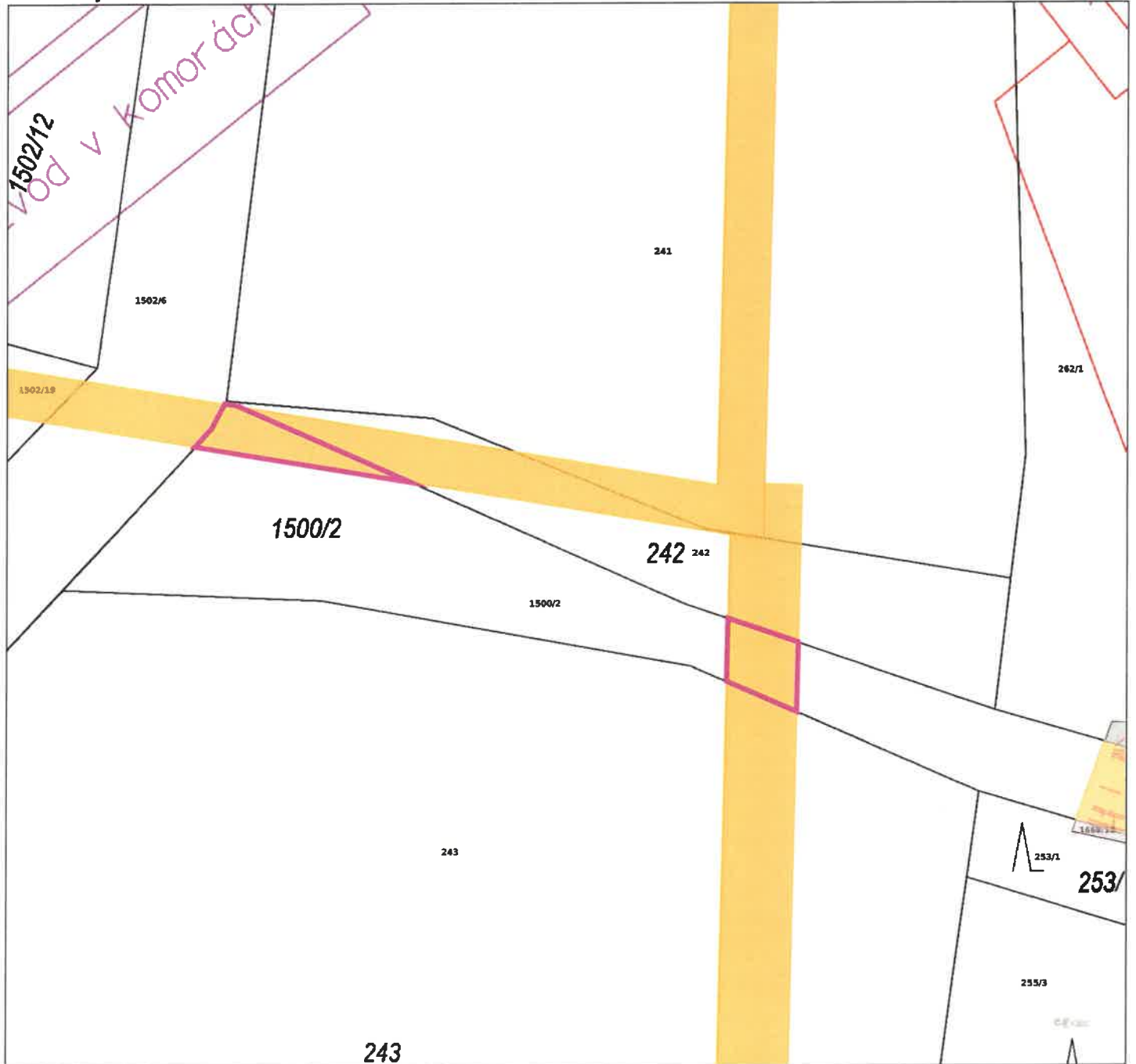


**Obec Hajnice zveřejňuje záměr na pronájem části pozemků z majetku obce Hajnice na dobu do jednoho roku. Jedná se o část p.p.č. 1156/8 trav. porost o výměře 313 m<sup>2</sup>, v k.ú. Horní Žďár, p.p.č. 688/12 orná půda o výměře 45 m<sup>2</sup>, p.p.č. 850 lesní pozemek o výměře 9 m<sup>2</sup> a p.p.č. 1500/2 ostatní plocha o výměře 75 m<sup>2</sup>, všechny tři pozemky v k.ú. Brusnice, obec Hajnice. K záměru obce se mohou zájemci vyjádřit a vznést námitky do .....<sup>3.4.</sup>..... 2024**

OBEC HAJNICE

NS\_LV10001,10001/136/2024

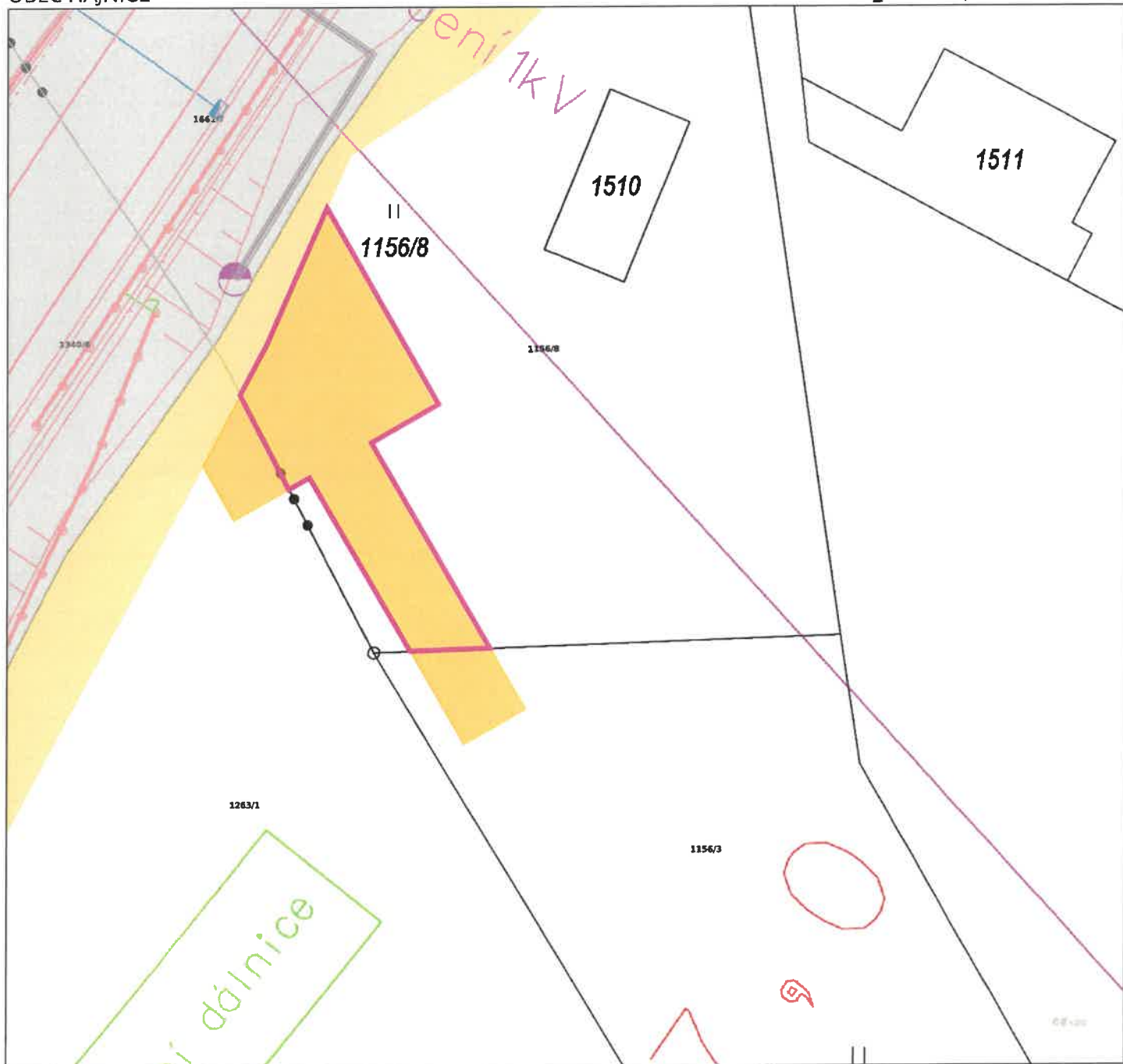


1 : 500

- |                         |                    |                             |                         |
|-------------------------|--------------------|-----------------------------|-------------------------|
| Projekt                 | WMS ČÚZK KN mapa   | Nové hranice podle GP       | Parcely nezapsaných GP  |
| KN mapa stav k 1.2.2024 | Řešená VB podle ZE | Jiné dotčení                | Dočasný zábor nad 1 rok |
| Dočasný zábor do 1 roku | Trvalý zábor       | Zvýraznění předmětu smlouvy |                         |

OBEC HAJNICE

NS\_LV10001,10001/136/2024

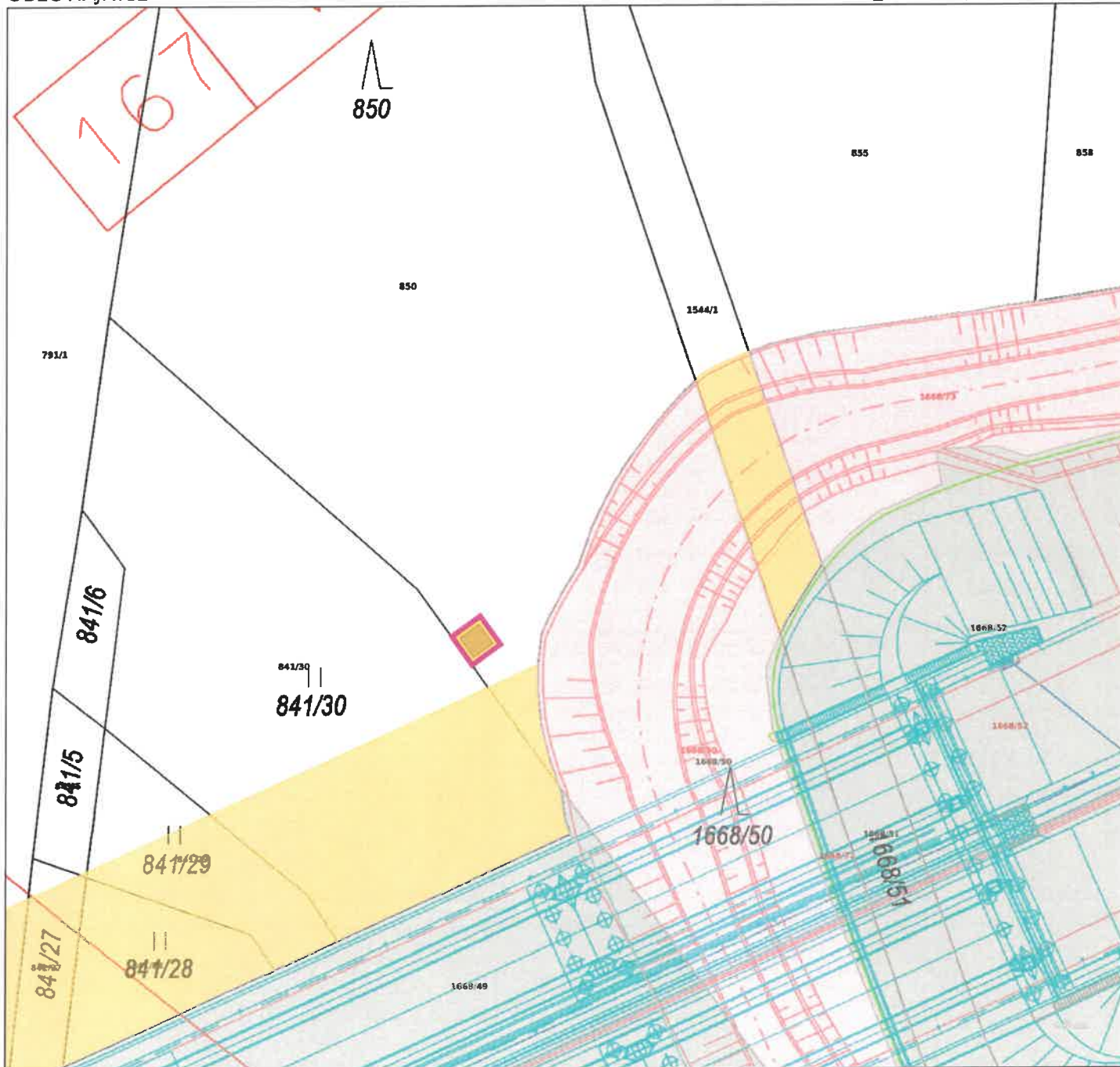


1 : 500

- |                         |                    |                             |                         |
|-------------------------|--------------------|-----------------------------|-------------------------|
| Projekt                 | WMS ČÚZK KN mapa   | Nové hranice podle GP       | Parcely nezapsaných GP  |
| KN mapa stav k 1.2.2024 | Řešená VB podle ZE | Jiné dotčení                | Dočasný zábor nad 1 rok |
| Dočasný zábor do 1 roku | Trvalý zábor       | Zvýraznění předmětu smlouvy |                         |

OBEC HAJNICE

NS\_LV10001,10001/136/2024

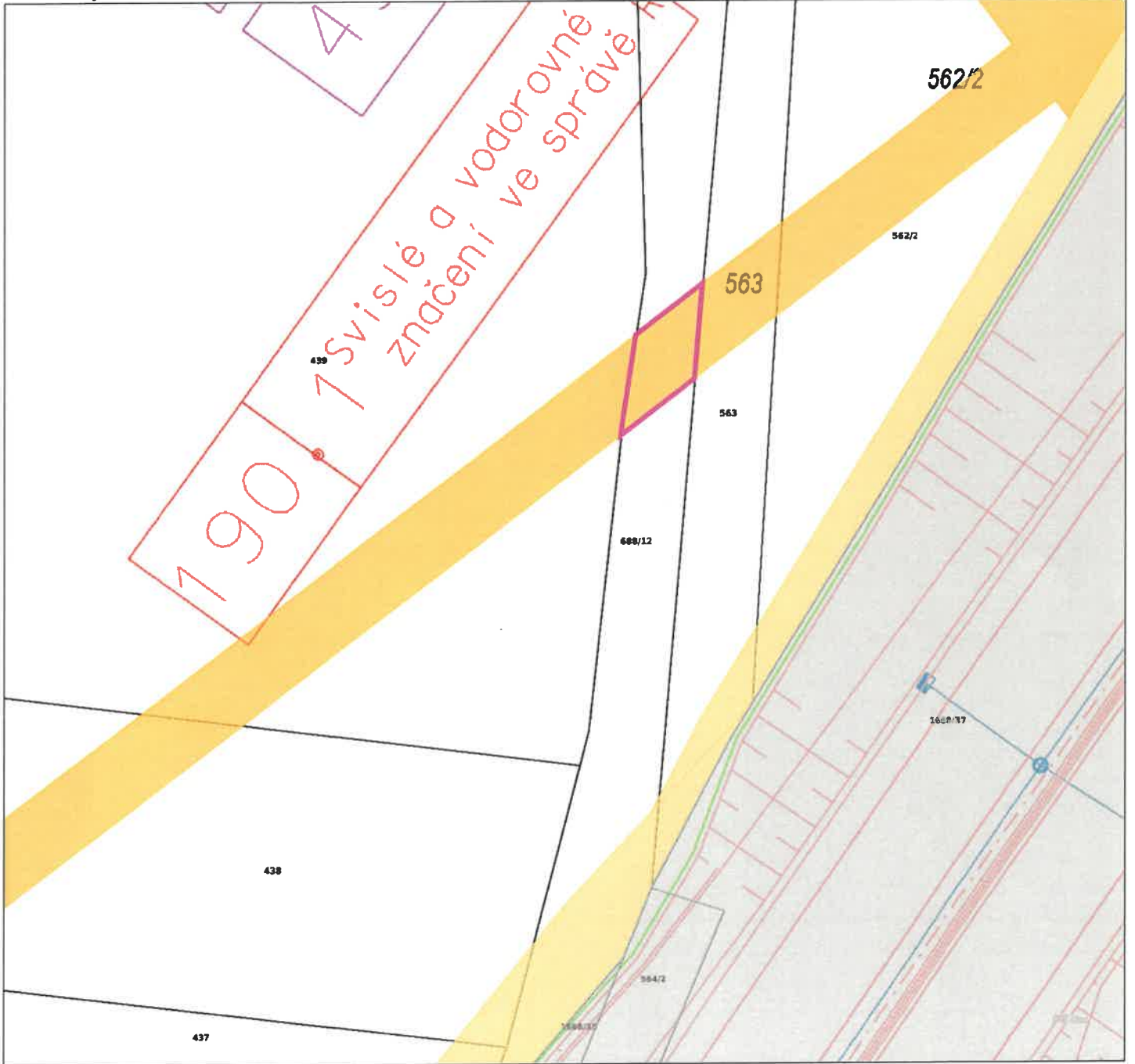


1 : 500

- |                         |                    |                             |                         |
|-------------------------|--------------------|-----------------------------|-------------------------|
| Projekt                 | WMS ČÚZK KN mapa   | Nové hranice podle GP       | Parcely nezapsaných GP  |
| KN mapa stav k 1.2.2024 | Řešená VB podle ZE | Jiné dotčení                | Dočasný zábor nad 1 rok |
| Dočasný zábor do 1 roku | Trvalý zábor       | Zvýraznění předmětu smlouvy |                         |

OBEC HAJNICE

NS\_LV10001,10001/136/2024



1 : 500

- |                         |                    |                             |                         |
|-------------------------|--------------------|-----------------------------|-------------------------|
| Projekt                 | WMS ČÚZK KN mapa   | Nové hranice podle GP       | Parcely nezapsaných GP  |
| KN mapa stav k 1.2.2024 | Řešená VB podle ZE | Jiné dotčení                | Dočasný zábor nad 1 rok |
| Dočasný zábor do 1 roku | Trvalý zábor       | Zvýraznění předmětu smlouvy |                         |