KOORDINAČNÍ SITUAČNÍ VÝKRES
M1:250

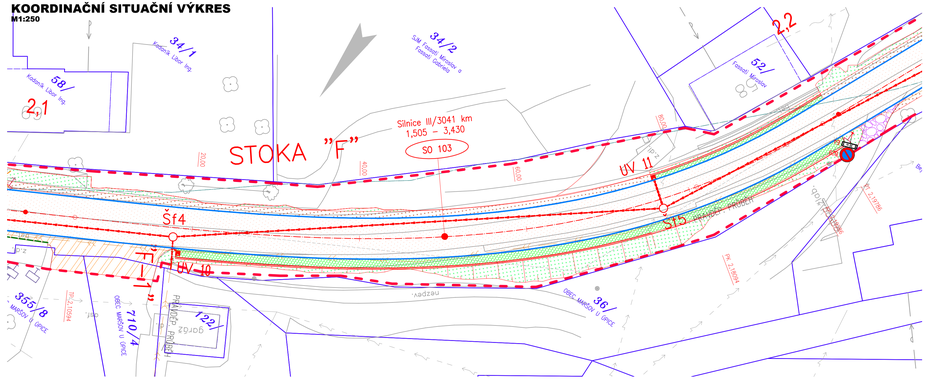

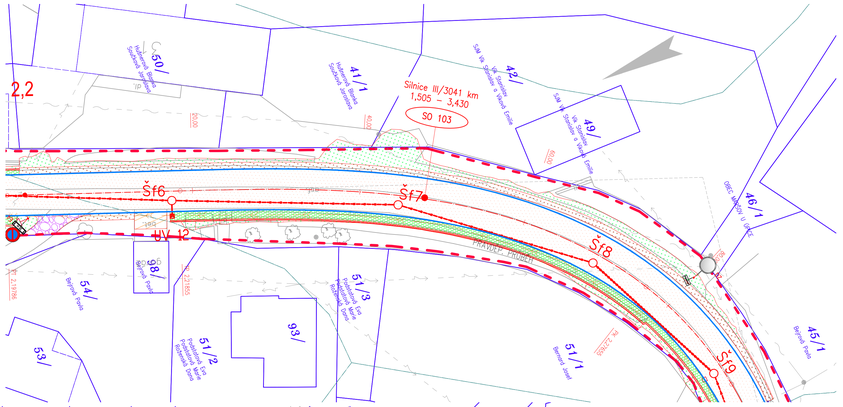

SITUACE VÝŘEZŮ

LEGENDA - STÁVAJÍCÍ STAV :

- hranice zakrytá
- hranice podzemní
- hranice pohyblivá
- opěrná zeď
- zábradlí
- ohradní zeď
- plot dřevěný
- plot drátěný
- mvodidlo
- živý plot
- rostřetření
- inž. sítě nadzemní
- inž. sítě podzemní ověřené
- inž. sítě podzemní neověřené
- hranice parcel dle mapy katastru nemovitostí
- vlastnická
- nevlastnická
- pozemkového katastru
- 898 (789) parcelní čísla dle KN, (PK)
- plynovod NTL
- plynovod STL
- plynovod VTL
- topelné vedení
- vodovod nerezdíl.
- kanalizace
- sdělovací vedení
- el. vedení nn–nadzemní
- el. vedení nn–podzemní
- el. vedení vn–nadzemní
- el. vedení vn–podzemní
- veřejné osvětlení
- el. rozvodů
- zpevněný a upravený svah
- o tělesné ZÁRUBNÍ zdi
- šachta kanalizační
- šachta neověřená
- šachta vřtací
- šachta bez rozdělení
- šachta vodoměrná
- hydrant podzemní
- hydrant nadzemní
- vpust
- fosupě
- světelná signalizace
- místní tabule
- dopravní značka
- svítidlo
- stožár
- přihrnovací stožár
- telefonní budka
- sonda vrtaná
- předmět mažího rozsahu
- stojn PRM
- studna
- vodní tok
- vodní plocha
- vstup do objektu, vjezd
- zahrada
- louka
- park
- křoví
- strom, průměr kmene b koruny
- neplodná půda
- pastvina
- lesní půda
- budova zděná betonová, kovová

UPOZORNĚNÍ :
PRŮBĚH SÍTÍ JE ZAKRESLEN POUZE INFORMATIVNĚ DLE VYJÁDŘENÍ A PODKLADŮ JEJICH SPRÁVCŮ.
PRO ZJIŠTĚNÍ JEJICH PŘESNÉ POLOHY SÍTÍ JE NUTNÉ POŽÁDAT SPRÁVCE O VYTYČENÍ.
DO SITUACE BYL ZAKRESLEN PŘIBLIŽNÝ PRŮBĚH HRANIC POZEMKŮ NA ZÁKLADĚ DKM.

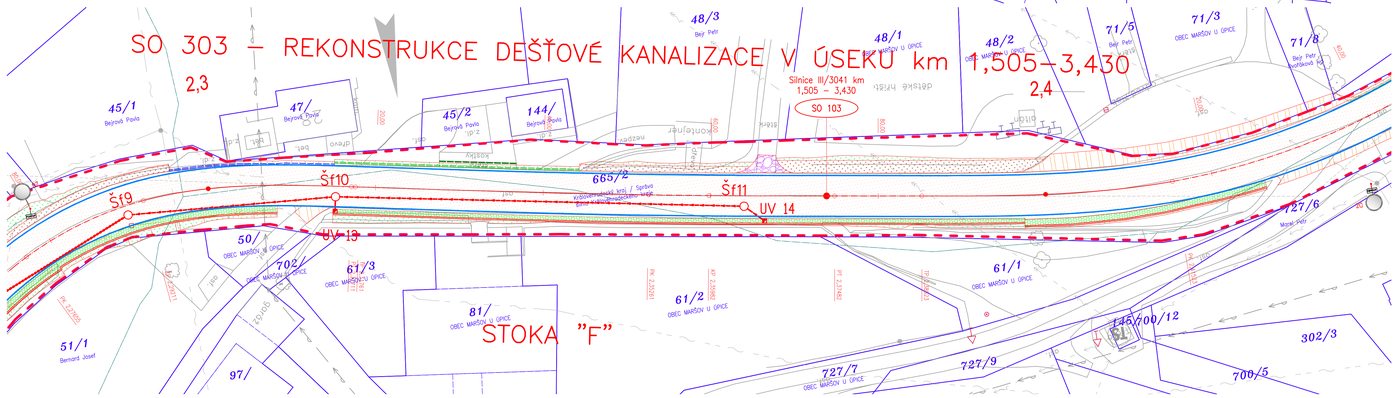

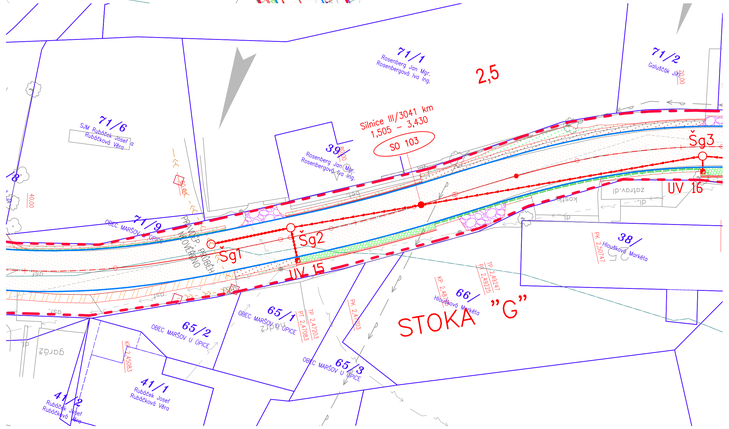

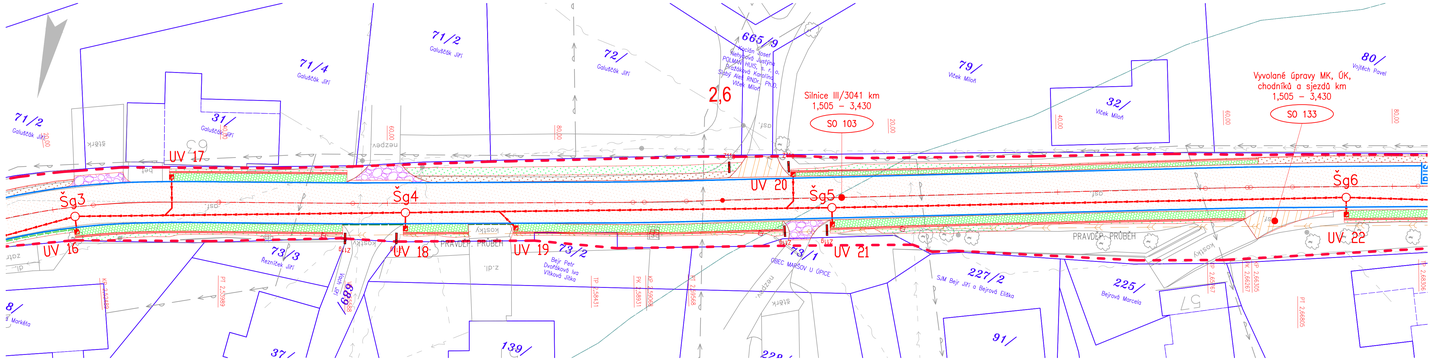

LEGENDA PLOCH:

- KONSTRUKCE A – REKONSTRUKCE
- KONSTRUKCE B – RECYKLACE ZA STUDENA
- KONSTRUKCE C – KONSTRUKCE NA MOSTĚ
- KONSTRUKCE E – NOVÁ DLAŽEBNÍ CHODNÍKOVÁ KONSTRUKCE
- KONSTRUKCE E.1 – NOVÁ DLAŽEBNÍ CHODNÍKOVÁ KONSTRUKCE – PŘÍJEZD
- KONSTRUKCE G – PŘEDLAŽDĚNÍ STÁVAJÍCÍ DLAŽBY
- KONTRASTNÍ BEZPEČNOSTNÍ PAS: NASTUPNÍ HRANY AUTOBUSOVÉ ZAST.
- VARIOVÝ A SIGNÁLNÍ PAS DLE VYHL. Č. 398/2009 Sb.
- PODORBRANOVÝ ROŠEL
- STUPŇOVITÉ NAPOJENÍ NA STÁVAJÍCÍ STAV
- NEZPEVNĚNÁ KRAJNICE (ZPEVNĚNÍ Z R–MATERIÁLU (AO RA 0/8)
- NEZPEVNĚNÁ KRAJNICE (ZPEVNĚNÍ ZE ŠTĚRKODRTI)
- TERÉNNÍ ÚPRAVY / ONUMUSOVÁNÍ A OSETÍ

LEGENDA OBRUBNÍKŮ:

- SILNIČNÍ BETONOVÁ OBRUBA – PODSTUPNICE S VÝŠKOVÝM ROZDÍLEM 100–150 mm
- SNÍŽENÁ SILNIČNÍ BETONOVÁ OBRUBA – PODSTUPNICE S VÝŠKOVÝM ROZDÍLEM 20 mm
- SNÍŽENÁ SILNIČNÍ BETONOVÁ OBRUBA – PODSTUPNICE S VÝŠKOVÝM ROZDÍLEM 50 mm
- SILNIČNÍ BETONOVÁ OBRUBA – PODSTUPNICE S VÝŠKOVÝM ROZDÍLEM 180 mm
- SILNIČNÍ BETONOVÁ ZASTÁVKOVÁ OBRUBA – PODSTUPNICE S VÝŠKOVÝM ROZDÍLEM 200 mm
- SILNIČNÍ BEZBARIÉROVÁ ZASTÁVKOVÁ OBRUBA – PODSTUPNICE S VÝŠKOVÝM ROZDÍLEM 200 mm
- CHODNÍKOVÁ BETONOVÁ OBRUBA – PODSTUPNICE S VÝŠKOVÝM ROZDÍLEM 80 mm
- SNÍŽENÁ CHODNÍKOVÁ BETONOVÁ OBRUBA – PODSTUPNICE S VÝŠKOVÝM ROZDÍLEM 0 mm
- PALISÁDA Z BETONOVÝCH PRVKŮ

KONKRÉTNÍ ROZMĚRY A TYPY NAVRŽENÝCH OBRUB A PRVKŮ VIZ VZOROVÉ PŘÍČNÉ ŘEZY

LEGENDA NÁVRHU

- HRANICE STAVBY
- HRANICE SO (KŘIŽOVATKY)
- NÁVRH OSY
- ŘÍZNÁ SPÁRA V NÁPLNĚ
- 2–LINKA Z ŽULOVÝCH KOSTEK DO BETONU
- BETONOVÁ PŘÍDLAŽBA BÍLÉ BARVY
- LOM SKLONĚ
- SILNIČNÍ SVODIDLA
- DOPRAVNĚ BEZPEČNOSTNÍ ZÁBRADLÍ
- MOSTNÍ ZÁBRADLÍ MĚSTSKÉHO TYPU
- DRENÁŽ, TRATIVOD
- ROZHLEDOVÉ TROJÚHELNÍKY

LEGENDA DOPRAVNÍHO ZNAČENÍ

- km X,XXX DZ – VYMĚNA – VÝMĚNA STÁVAJÍCÍHO DZ ZA NOVÉ V PŮVODNÍM UMÍSTĚNÍ (KUS ZA KUS)
- km X,XXX DZ – NOVÁ – NOVÉ DZ V DANÉM UMÍSTĚNÍ
- km X,XXX DZ – PONECHAT – STÁVAJÍCÍ DZ PONECHÁVÉ BEZ ZÁSAHU V PŮVODNÍM UMÍSTĚNÍ
- km X,XXX DZ – ZRUŠIT – V DANÉM MÍSTĚ DZ ZRUŠENO
- VODOROVNÉ DOPRAVNÍ ZNAČENÍ
- V1a – 30m – VODOROVNÉ DOPRAVNÍ ZNAČENÍ – POPIS

ZMĚNA	POPIS	DATUM
03		
02		
01		

ING. IVAN ŠÍR
PROJEKTOVÁNÍ DOPRAVNÍCH STAVEB CZ s.r.o.
Hálkova 1714/3, 500 02 Hradec Králové, tel. +420 603 181 473, sir@sirivan.cz, www.sirivan.cz IČ: 259 62 914

investor: Královéhradecký kraj
Pivovarské náměstí 1245, 500 03, Hradec Králové

III/3041 Maršov u Úpice – rekonstrukce komunikace

- kraj: Královéhradecký
- MO / OU: Trutnov
- stupeň utajení: bez utajení
- datum: 11 / 2020
- zakázkové číslo: C19018
- stupeň PD: sjednocená DÚR + SP
- odpovědný projektant stavby: Ing. Ivan Šír
- odpovědný projektant objektu: Ing. Jan Fiala
- vypracoval: Ing. Jakub Erben
- kontroloval: Ing. Jan Fiala
- změna číslo: 00
- měřítko: M 1:250

SITUAČNÍ VÝKRESY

KOORDINAČNÍ SITUAČNÍ VÝKRES km 2,100 - 2,680

C. 3.5